

MAPA DO CELÓW PROJEKTOWYCH

SKALA 1:500

województwa: 28 warmińsko-mazurskie  
powiat: 2816 piski  
Jednostka ewid.: 281603\_4 Pisz -miasto  
Obręb ewidencyjny: 0001 m. Pisz  
Oś. wschód

Nazwa układu współrzędnych: -prostokątnych płaskich: 2000(strefa7)  
-wysokości: PL-EVRF2007-NH

Nr roboty geodezyjnej: 14025/52/2021

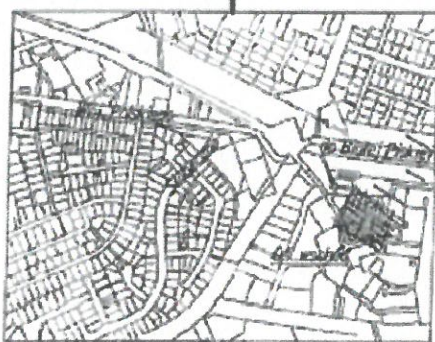
Nr KERG: G.6642.1.1025.2021

Uwaga!

1. Nie wyklucza się istnienia innych urządzeń podziemnych nie wykazanych na niniejszej mapie i nie zgłoszonych do inwentaryzacji.
2. Na niniejszej mapie w zakresie opracowania badano służebności gruntowych.

Mapa aktualna na dzień 2021-06-22

Wykonał:  
Pisz dnia 2021-06-22



Poświadczam, że niniejszy dokument został opracowany w wyniku prac, których rezultaty zawiera operat techniczny wpisany do ewidencji materiałów państwowego zasobu geodezyjnego i kartograficznego

Nazwa organu prowadzącego państwowy zasób geodezyjny i kartograficzny

**STAROSTA PISKI**

Identyfikator ewidencyjny operatu technicznego

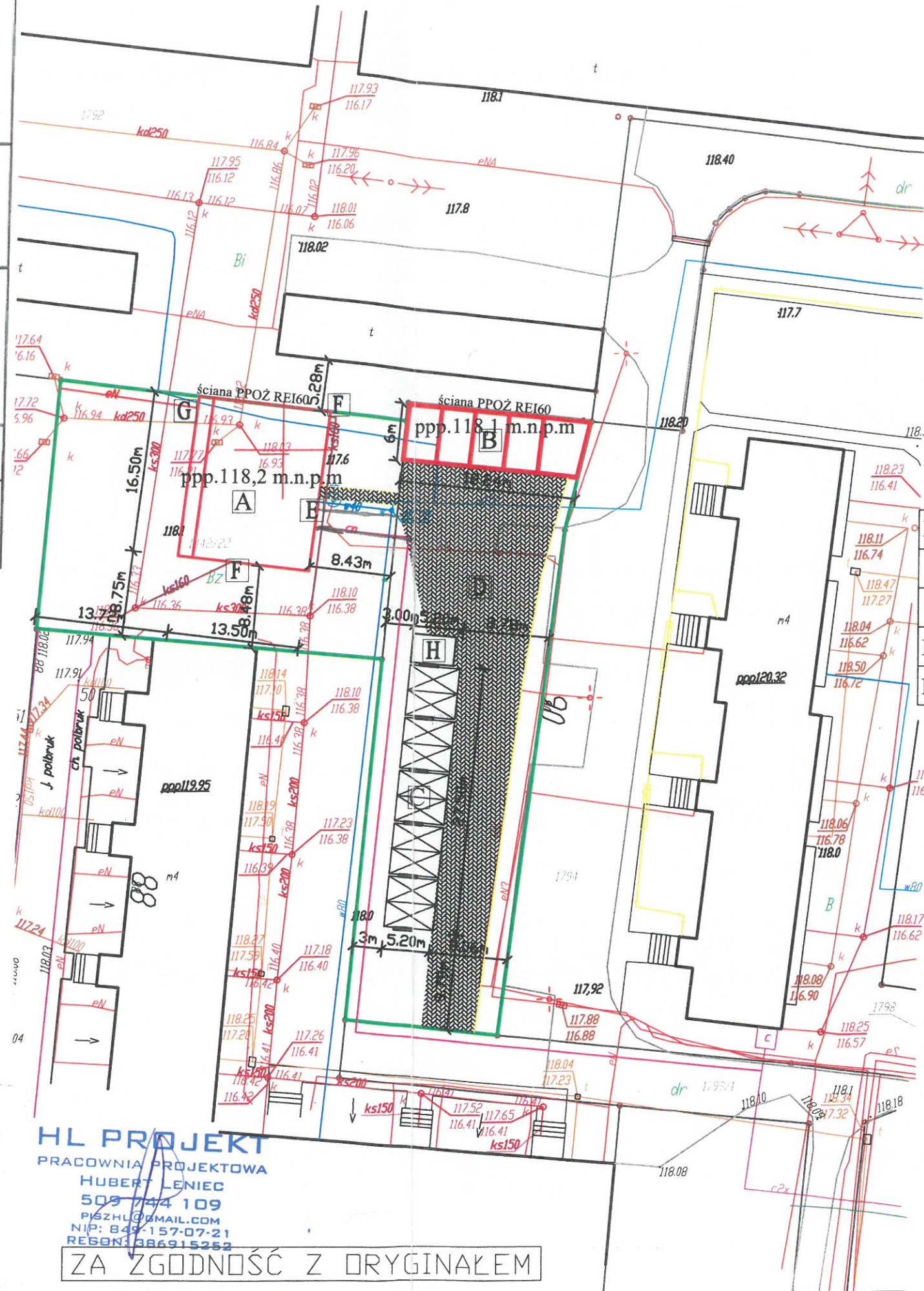
P. 2816.2021.1007

Data przyjęcia operatu technicznego do zasobu

2021-06-24

Imię, nazwisko i podpis osoby reprezentującej organ

TEMAT: Budowa budynku mieszkalnego wielorodzinnego,  
budynku garażowego oraz wiaty garażowej  
INWESTOR: Spółdzielnia Mieszkaniowa w Pisz



PROJEKT ZAGOSPODAROWANIA  
DZIAŁKI NR GEOD. 1442/22 i 1793

obr. Pisz 1, gm. Pisz

Skala 1:500

LEGENDA:

- A Projektowany budynek wielorodzinny
- B Projektowany budynek garażowy
- C Projektowana wiaty garażowa
- D Projektowane utwardzenie terenu
- E Projektowane przyłącze wodociągowe /wg odrębnego oprac./
- F Projektowane przyłącze kanalizacyjne /wg. odrębnego opracowania/
- G Projektowane przyłącze elektryczne /wg odrębnego opracowania/
- H Szczelne pojemniki na nieczystości stałe

| Bilans terenu              | m <sup>2</sup> | %      |
|----------------------------|----------------|--------|
| Powierzchnia terenu        | 1975,00        | 100,00 |
| Powierzchnia zabudowy      | 477,53         | 24,17  |
| Powierzchnia utwardzona    | 504,26         | 25,53  |
| Powierzchnia bilog. czynna | 993,21         | 50,30  |

w.i.z. 0,62

Jerzy Niedziółko  
Projektowanie i kierowanie robotami w specjalności instalacyjnych w telekomunikacji i energetyce wraz z infrastrukturą powyższą (linii, instalacji i urządzeń liniowych)  
Upr. nr DZ-TU/03225/03/11

|  |                            |  |
|--|----------------------------|--|
| Temat:<br>Budowa budynku mieszkalnego wielorodzinnego, budynku garażowego oraz wiaty garażowej, złok. dz. nr 1442/22 i 1793, obr. Pisz 1, gm. Pisz |                            | HL PROJEKT<br>PRACOWNIA PROJEKTOWA<br>HUBERT LENIEC<br>509 744 109<br>PIBZHL@GMAIL.COM |
| PROJEKT ZAGOSPODAROWANIA   |                            | Skala 1:500  |
| Architektura-Konstrukcja:  | Podpis: <i>[Signature]</i> | Inwestor:<br>Spółdzielnia Mieszkaniowa<br>w Pisz<br>ul. 1 Maja 3<br>12-200 Pisz        |
| mgr inż. arch. Janusz Ciesielski<br>upr. spec. arch.-konstr. nr 301/73/OI  |                            | Data opracowania:<br>2021-09   |
| Architektura - sprawdzający:   | Podpis: <i>[Signature]</i> |  |
| mgr inż. arch. Małgorzata Borak<br>upr. spec. arch. nr SUW-27/91   |                            |  |
| Konstrukcja - sprawdzający:  | Podpis: <i>[Signature]</i> |  |
| inż. Adam Czartoryjski<br>upr. spec. konstr. nr WAM/0192/POOK/16   |                            |  |
| Branża elektryczna:  | Podpis: <i>[Signature]</i> |  |
| mgr inż. Paweł Baldyga<br>upr. spec. ele. nr WAM/0118/PWOE/18  |                            |  |
| Branża sanitarna:  | Podpis: <i>[Signature]</i> |  |
| mgr inż. Roman Stańczyk<br>upr. spec. sanit. nr SUW-17/98  |                            |  |
| Opracowanie:   | Podpis: <i>[Signature]</i> |  |
| inż. Hubert Leniec   |                            | Rys. nr 00   |

HL PROJEKT  
PRACOWNIA PROJEKTOWA  
HUBERT LENIEC  
509 744 109  
PIBZHL@GMAIL.COM  
NIP: 849-157-07-21  
REGON: 1486915252

ZA ZGODNOŚĆ Z ORYGINAŁEM

MAPA DO CELÓW PROJEKTOWYCH

SKALA 1:500

województwo: 28 warmińsko-mazurskie  
powiat: 2816 piski  
Jednostka ewid.: 281603\_4 Pisz -miasto  
Obręb ewidencyjny: 0001 m. Pisz  
Oś. wschód

Nazwa układu współrzędnych: -prostokątnych płaskich: 2000(strefa7)  
-wysokości: PL-EVRF2007-NH

Nr roboty geodezyjnej: 14025/52/2021

Nr KERG: G.6642.1.1025.2021

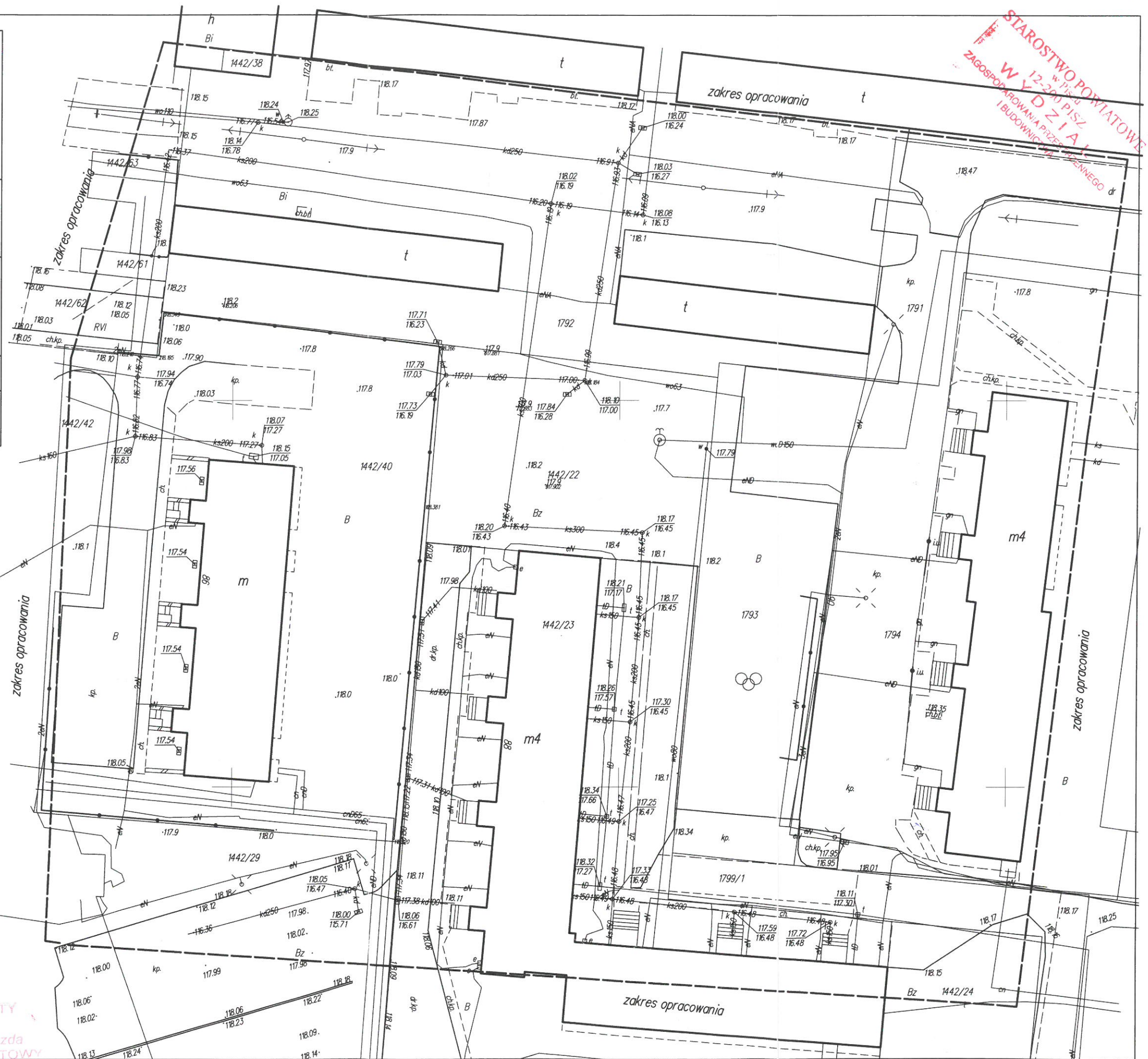
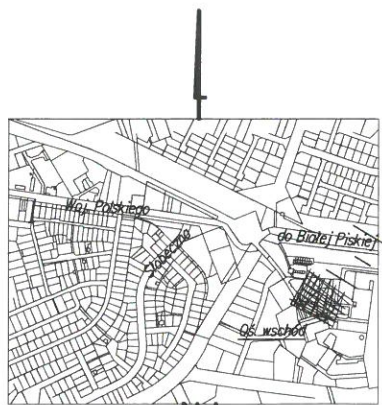
Uwaga!

1. Nie wyklucza się istnienia innych urządzeń podziemnych nie wykazanych na niniejszej mapie i nie zgłoszonych do inwentaryzacji.
2. Na niniejszej mapie w zakresie opracowania badano służebności gruntowych.

Mapa aktualna na dzień 2021-06-22

Wykonał:  
Pisz dnia 2021-06-22

GEODETA UPRAWNIONY  
Inż. Wiesław Kozioł  
UPR. Nr 14025  
email: kkozio@poczta.onet.pl



STAROSTWO POWIATOWE  
WYDZIAŁ  
ZAGOSPODAROWANIA PRZEBUDOWNICZEGO

Poświadczam, że niniejszy dokument został opracowany w wyniku prac, których rezultaty zawiera operat techniczny wpisany do ewidencji materiałów państwowego zasobu geodezyjnego i kartograficznego

Nazwa organu prowadzącego państwowy zasób geodezyjny i kartograficzny  
**STAROSTA PISKI**

Identyfikator ewidencyjny operatu technicznego  
P. 2816. 2021. 1004

Data przyjęcia operatu technicznego do zasobu  
2021-06-24

Imię, nazwisko i podpis osoby reprezentującej organ  
Inż. Danuż Gwiazda  
GEODETA POWIATOWY